

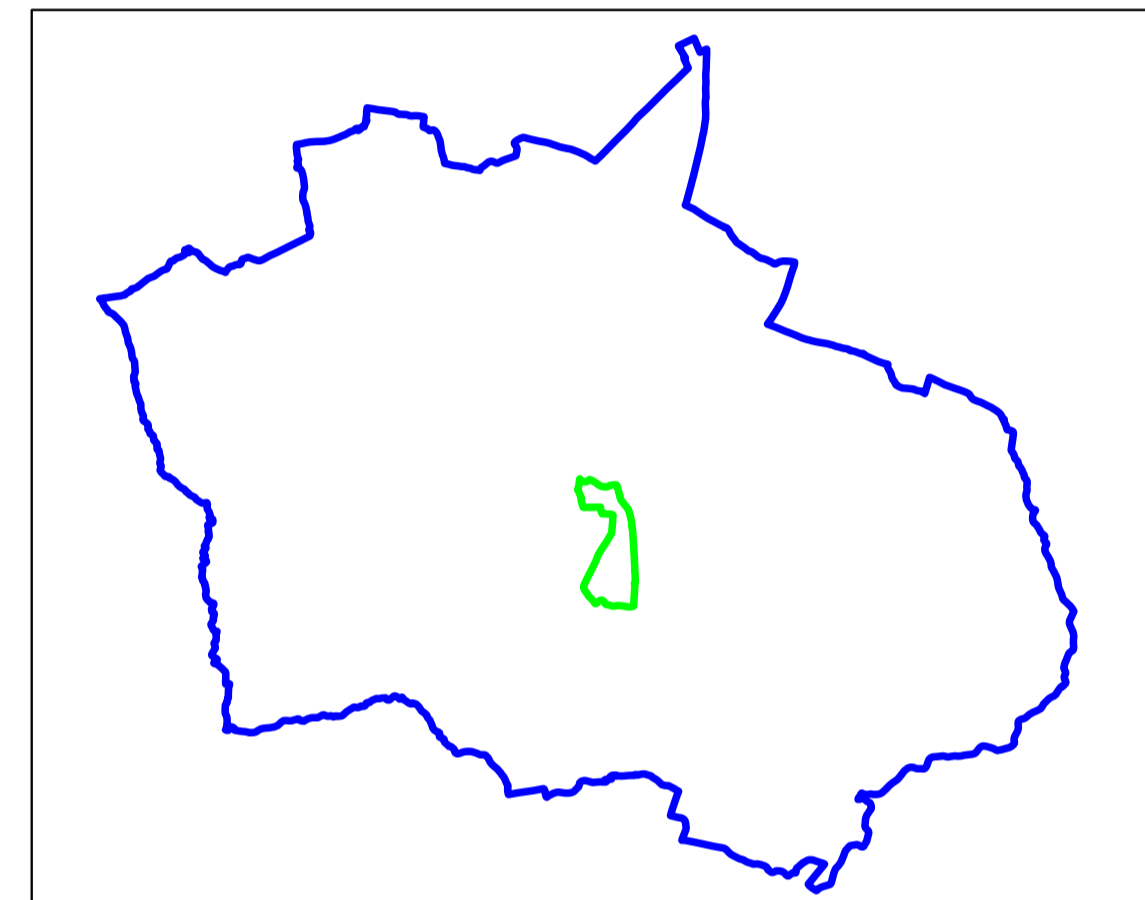
PLAN CADASTRAL

UAT: IORDACHEANU
JUDETUL PRAHOVA

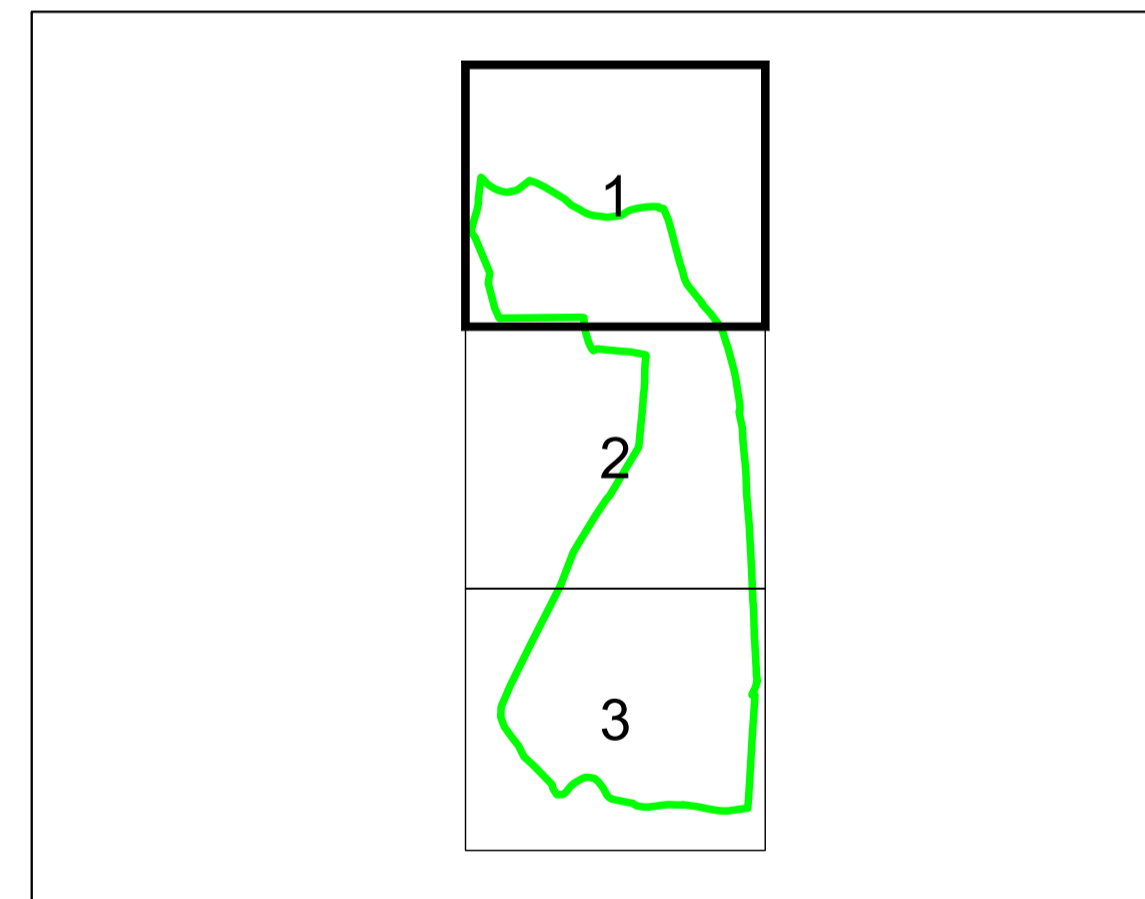
Sector Cadastral:
23
Scara 1:1000
Plansa 1

LEGENDA	
Numar Sector	23
Cod constructie	C1
ID imobil	15
Limita sector	— (verde)
Limita imobil	— (negru)
Limita UAT	— (rosu)
Limita intravilan	— (albastru)
Limita constructie	— (negru)

Schita de dispunere a sectorului cadastral



Schita de dispunere a planselor



Sistem de proiectie: STEREO 70
Copie spre publicare



AGENTIA NATIONALA DE
CADASTRU SI PUBLICITATE IMOBILIARA

Scara
1:1000

Data
27.09.2022

" SERVICII DE ÎNREGISTRARE
SISTEMATICĂ ÎN SISTEMUL
INTEGRAT DE CADASTRU
SI CARTE FUNCIARĂ A
IMOBILELOR DIN UAT
IORDACHEANU JUDEȚUL PRAHOVA"



S.C. SIMDATA TOPSERV S.R.L.

Manager proiect


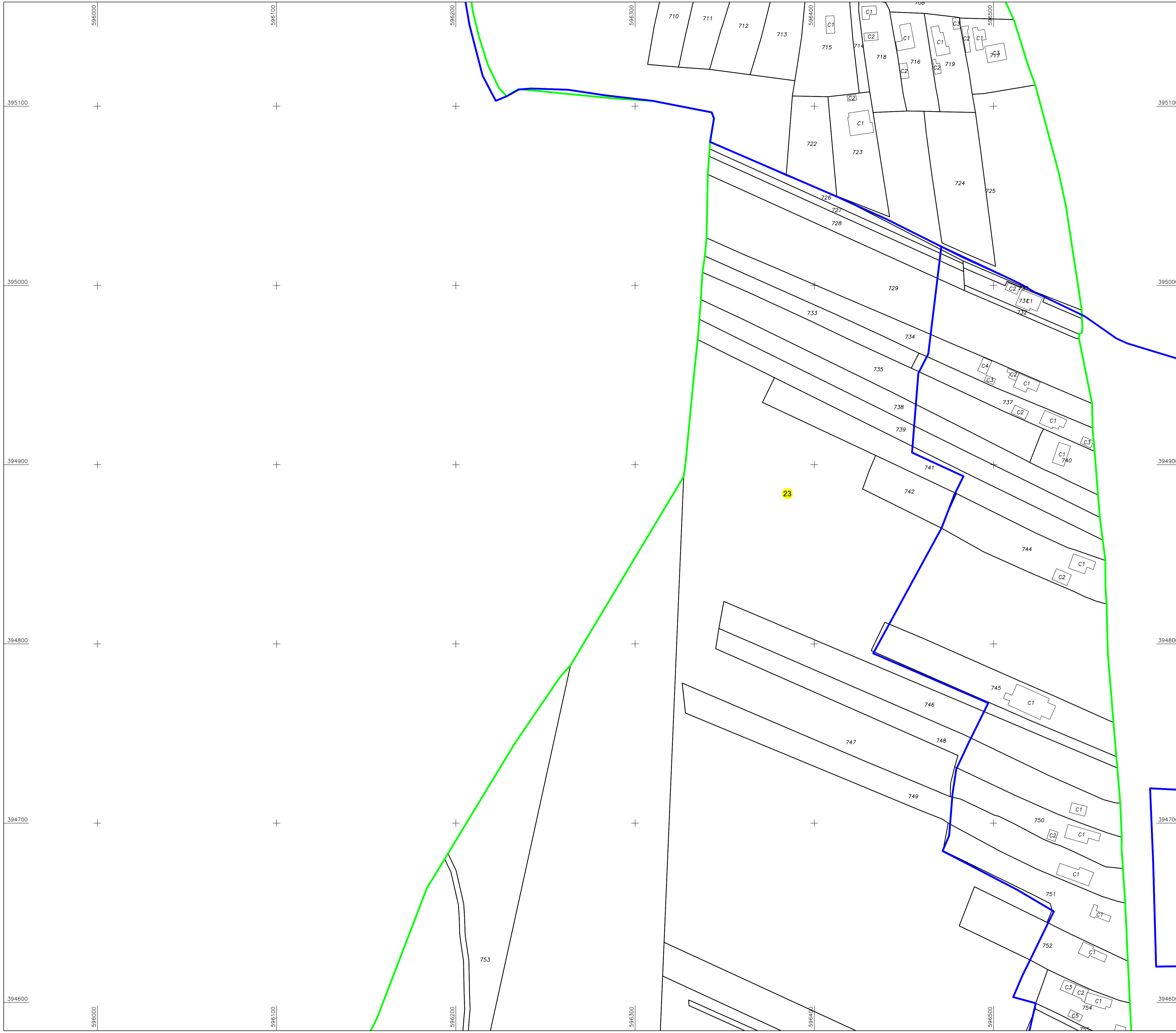
TATARU AL ION

Data

19.10.2022

Semnatura
Semnat electronic

Tataru Ion
O = SIMDATA TOPSERV SRL
SEMNAȚ DIGITAL
20/10/2022 16:15:40 UTC+02



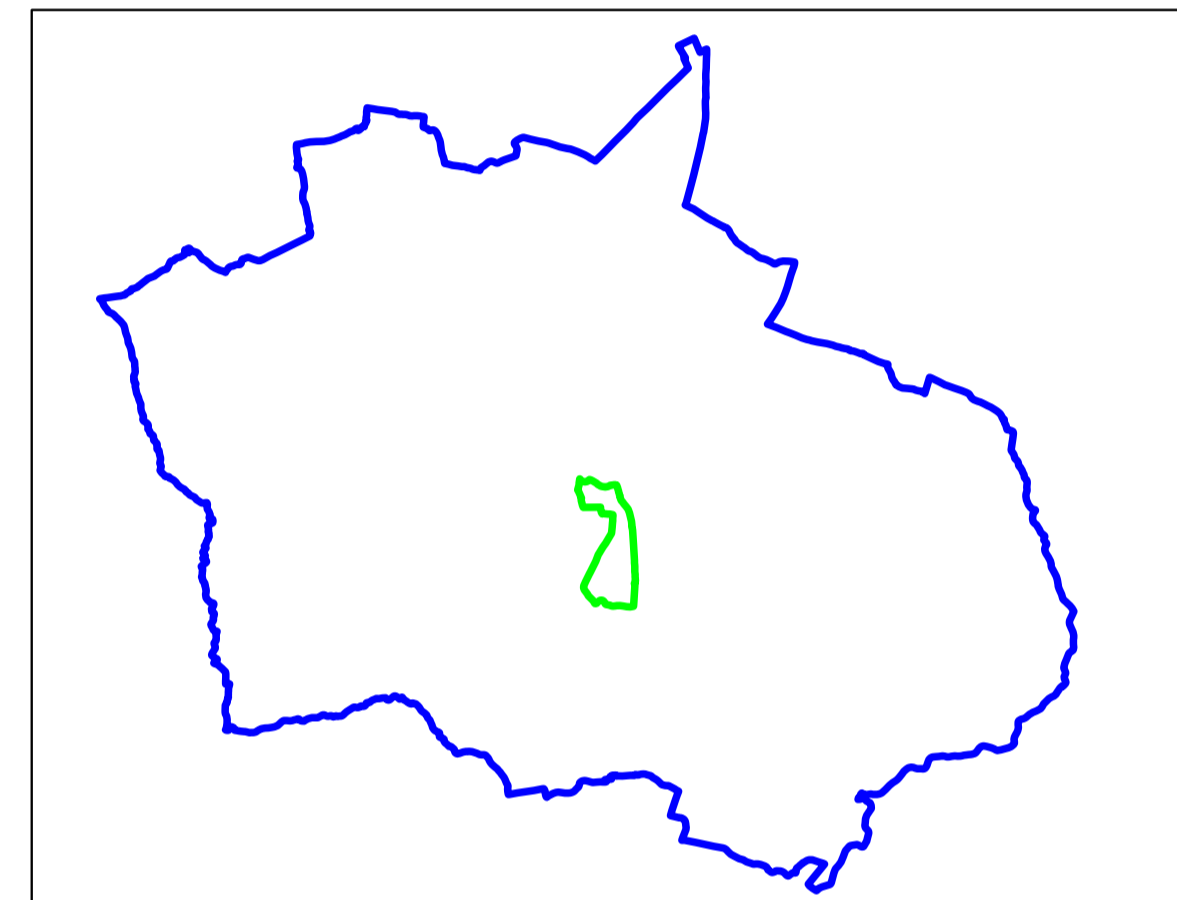
PLAN CADASTRAL

UAT: IORDACHEANU JUDETUL PRAHOVA

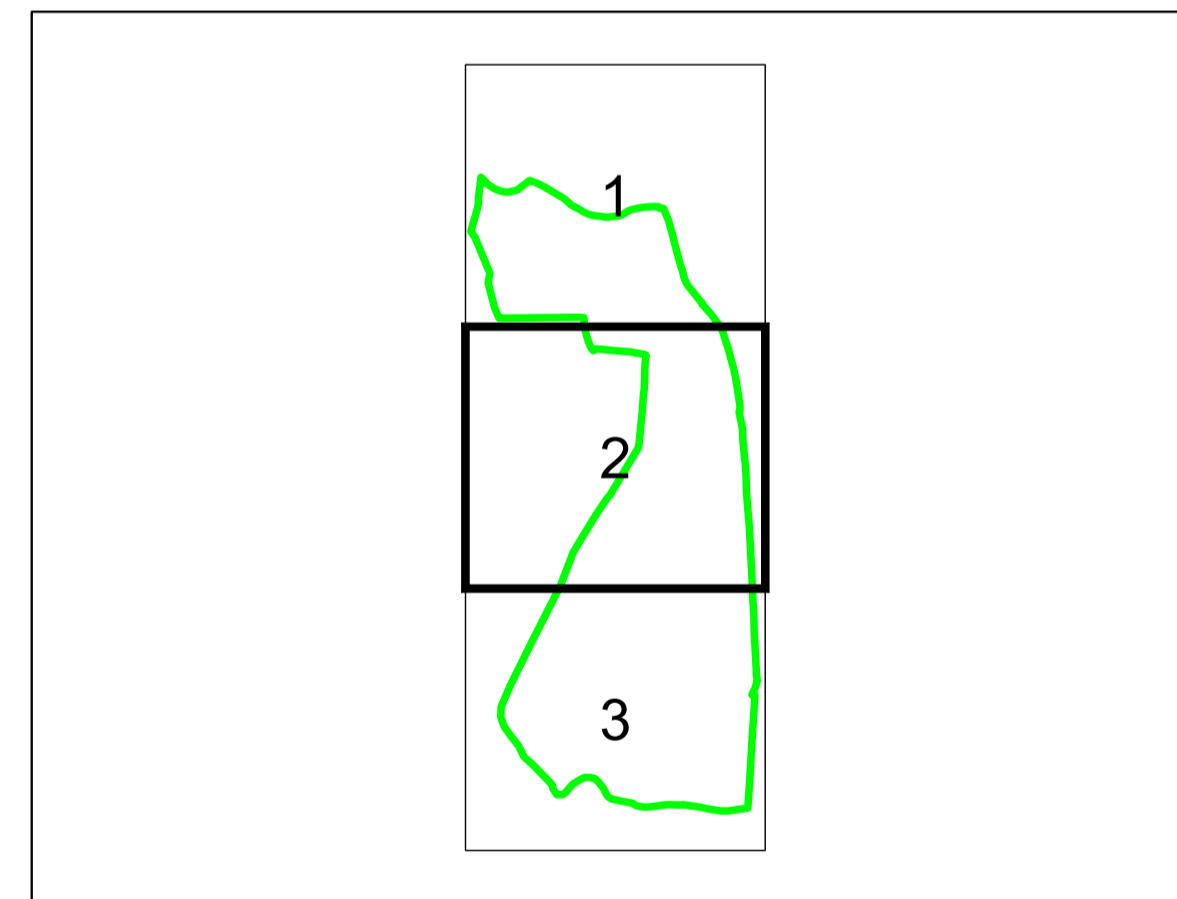
Sector Cadastral:
23
Scara 1:1000
Plansa 2

LEGENDA	
Numar Sector	23
Cod constructie	C1
ID imobil	15
Limita sector	— (green line)
Limita imobil	— (black line)
Limita UAT	— (red line)
Limita intravilan	— (blue line)
Limita constructie	— (black line)

Schita de dispunere a sectorului cadastral



Schita de dispunere a planselor



Sistem de proiectie: STEREO 70
Copie spre publicare

 AGENTIA NATIONALA DE CADASTRU SI PUBLICITATE IMOBILIARA	
Scara 1:1000	"SERVICII DE ÎNREGISTRARE SISTEMATICĂ ÎN SISTEMUL INTEGRAT DE CADASTRU SI CARTE FUNCİARĂ A IMOBILELOR DIN UAT IORDACHEANU JUDEȚUL PRAHOVA"
Data 27.09.2022	

 S.C. SIMDATA TOPSERV S.R.L.	
Manager proiect	TATARU AL ION
Data	19.10.2022
Semnatura Semnat electronic	<small>Tataru Ion O = SIMDATA TOPSERV SRL SEMŃAT DIGITAL 20/10/2022 16:15:41 UTC+02</small>

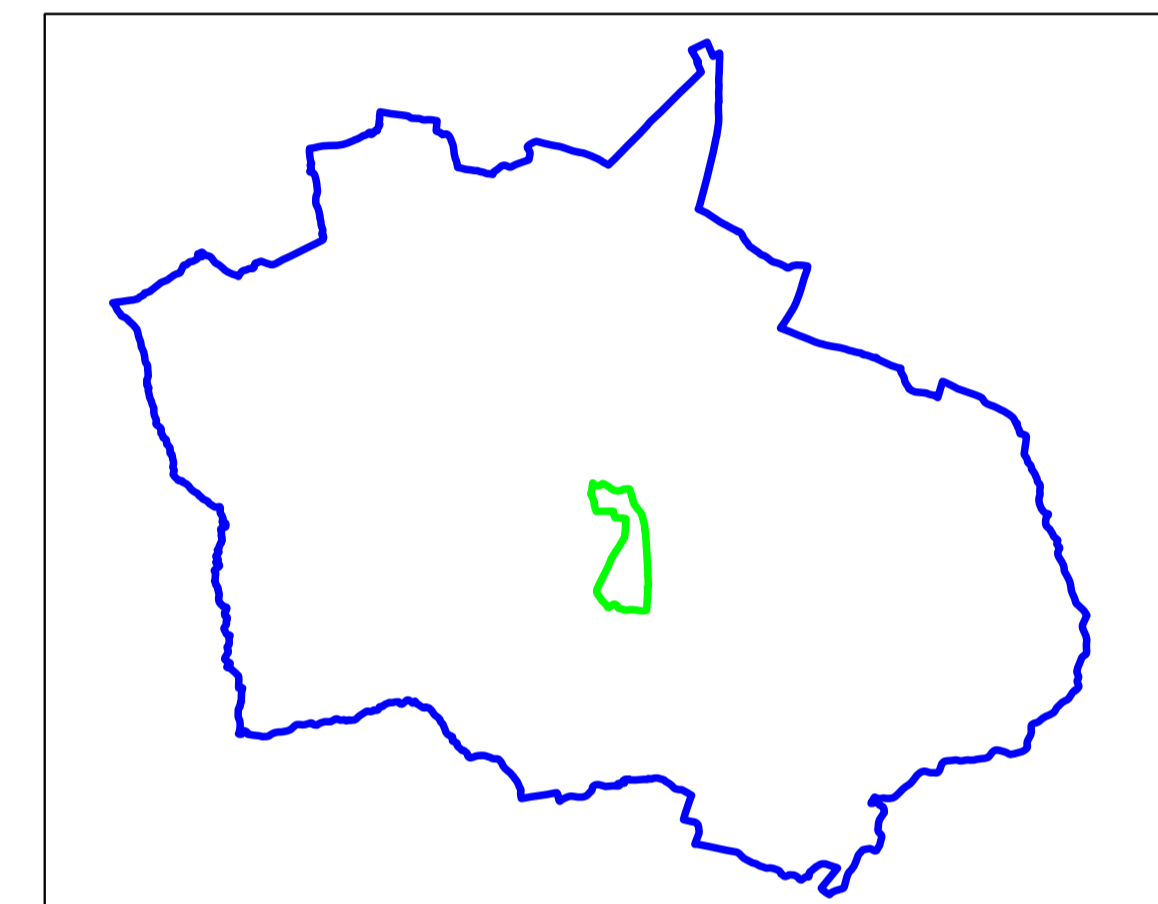
PLAN CADASTRAL

UAT: IORDACHEANU
JUDETUL PRAHOVA

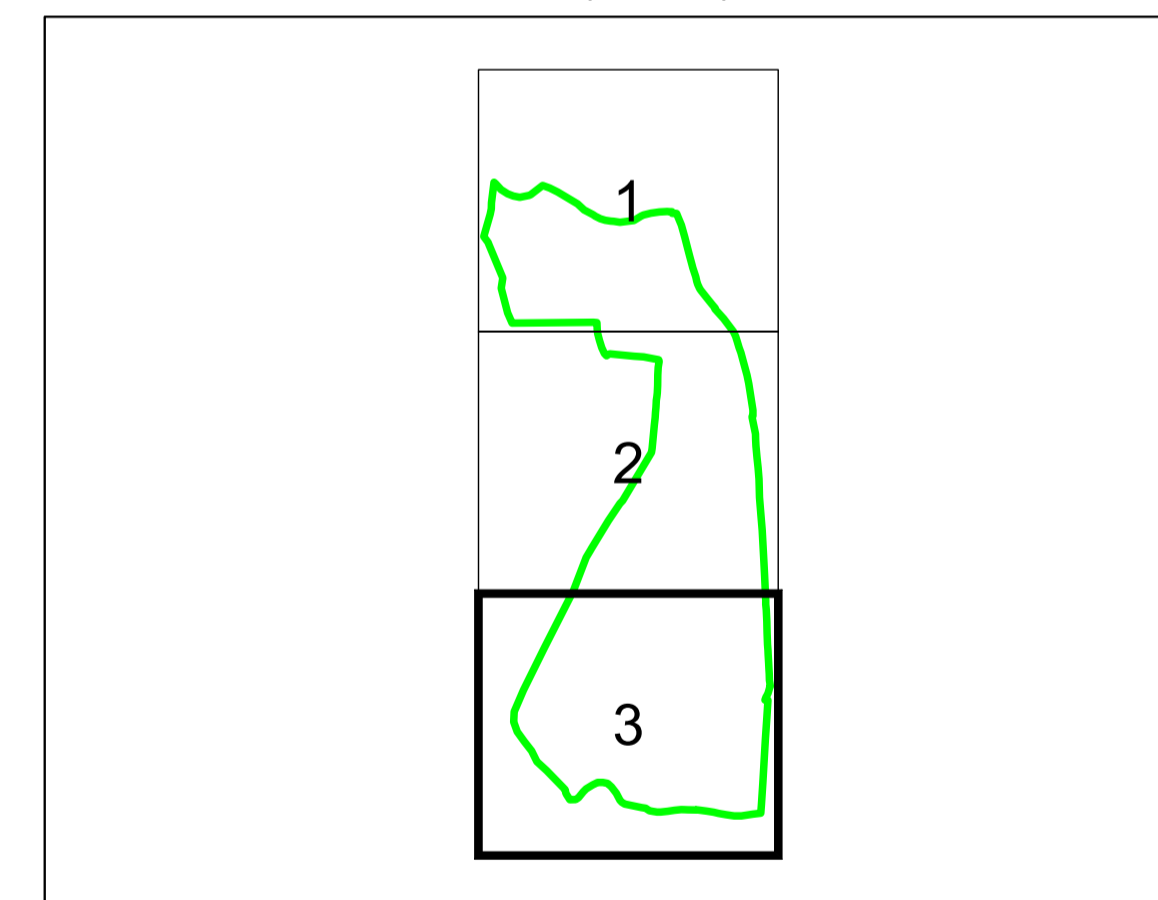
Sector Cadastral:
23
Scara 1:1000
Plansa 3

LEGENDA	
Numar Sector	23
Cod constructie	C1
ID imobil	15
Limita sector	— (verde)
Limita imobil	— (negru)
Limita UAT	— (roșu)
Limita intravilan	— (albastru)
Limita constructie	— (negru)

Schita de dispunere a sectorului cadastral



Schita de dispunere a planșelor



Sistem de proiectie: STEREO 70
Copie spre publicare



AGENTIA NATIONALA DE
CADASTRU SI PUBLICITATE IMOBILIARA

Scara
1:1000

Data
27.09.2022

"SERVICII DE ÎNREGISTRARE
SISTEMATICĂ ÎN SISTEMUL
INTEGRAT DE CADASTRU
SI CARTE FUNCİARĂ A
IMOBILELOR DIN UAT
IORDACHEANU JUDEȚUL PRAHOVA"



S.C. SIMDATA TOPSERV S.R.L.

Manager proiect TATARU AL ION

Data 19.10.2022

Semnatura Semnat electronic

Tataru Ion
O = SIMDATA TOPSERV SRL
SEMŃAT DIGITAL
20/10/2022 16:15:41 UTC+02